

***PROGRAM HOSPODÁRSKEHO A SOCIÁLNEHO
ROZVOJA OBCE***

NOVÁ ĽUBOVŇA



September 2013

Úvod

Obec Nová Ľubovňa má svoj Program hospodárskeho a sociálneho rozvoja obce (PHSR) Nová Ľubovňa už od roku 2003.

V roku 2008 vstúpil do platnosti zákon č. 539/2008 Z.z. o podpore regionálneho rozvoja, kde je už stanovená aj štruktúra PHSR.

PHSR má byť spracovaný v súlade s týmto zákonom, zároveň má byť vypracovaný aj v súlade s ďalšími strategickými dokumentmi obce – územným plánom, komunitným plánom, PHSR Prešovského samosprávneho kraja.

PHSR je priamo aj prepojený s programovým rozpočtom obce a to programom č.1 s názvom Manažment, kontrola, administratíva.

Okrem štruktúry, ktorá je zákonom predpísaná, súčasťou PHSR sú aj SWOT analýzy jednotlivých oblastí a zoznam splnených opatrení od roka 2003.

PHSR spolu s územným plánom je jedným z najdôležitejších strategických dokumentov obce, analytický časť poukazuje na stav obce, ďalšie časti určujú smery plánovaného vývoja. Na jeho tvorbe sa zúčastnili členovia komisií obecného zastupiteľstva, pracovníci obecného úradu a poslanci.

Napĺňanie PHSR si vyžaduje koordináciu všetkých aktérov rozvoja našej obce a hlavne podporu jeho obyvateľov.

Stanislav Turlík
starosta obce

Obsah

1. Analýza hospodárskeho, sociálneho, environmentálneho rozvoja a rozvoja kultúry na území obce Nová Ľubovňa.....	3
1.1. Analýza prírodných pomerov územia.....	3
1.2. Analýza demografického stavu obyvateľstva.....	5
1.3. Analýza infraštruktúry	9
1.4. Analýza sociálnej oblasti	10
2. Analýza väzieb strategických dokumentov v oblasti regionálneho rozvoja na území obce	14
3. Potenciál rozvoja obce	14
4. Hlavné smery rozvoja obce	14
5. Financovanie PHSR	14
6. Programová časť PHSR	15
7. Monitoring programovej časti PHSR.....	15
8. Záver.....	15
9. Prílohy:.....	16
Komunitný plán	23
Zoznam splnených opatrení.....	24
Zmeny a doplnky.....	25

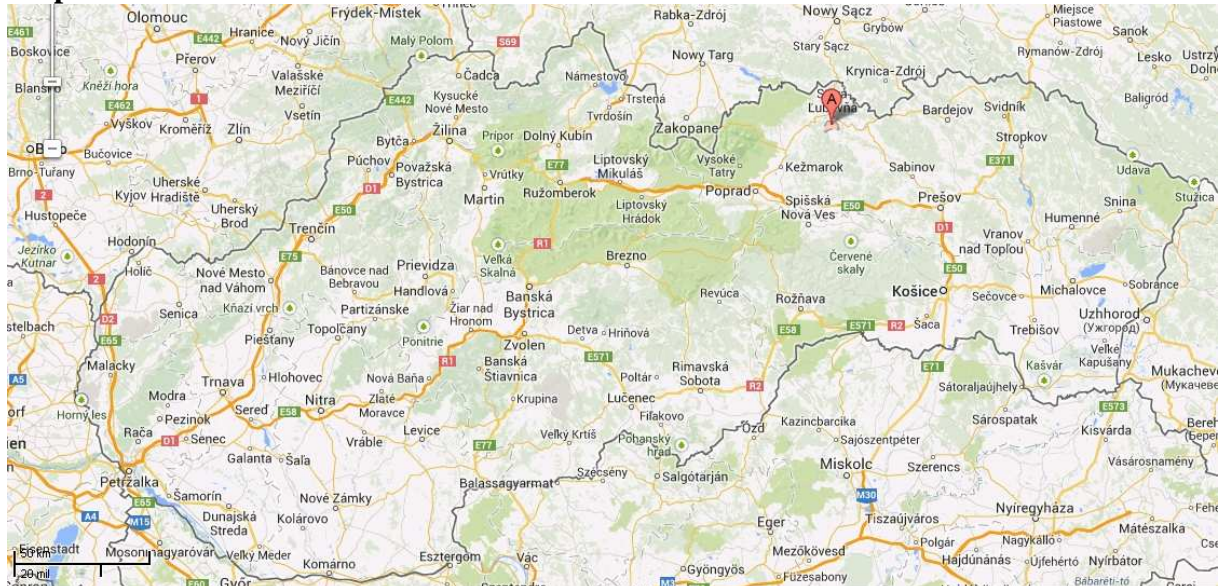
Analyticko-strategická časť

1. Analýza hospodárskeho, sociálneho, environmentálneho rozvoja a rozvoja kultúry na území obce Nová Ľubovňa

Obec je samostatný územný samosprávny a správny celok Slovenskej republiky. Obec je právnickou osobou, ktorá samostatne hospodári s vlastným majetkom a s vlastnými príjmami. Základnou úlohou obce pri výkone samosprávy je starostlivosť o všestranný rozvoj jej územia a o potreby jej obyvateľov.

1.1. Analýza prírodných pomerov územia

Mapa 1: Poloha a rozloha katastrálneho územia obce Nová Ľubovňa



Zdroj: <http://goo.gl/maps/QLLTQ>

Geografická poloha obce - kataster obce Nová Ľubovňa sa nachádza v Prešovskom kraji, v južnej časti okresu Stará Ľubovňa. Má nepravidelný tvar. Poloha katastra je daná súradnicami: 20°38'57" – 20°43'54" východnej geografickej dĺžky a 49°14'52" – 49°17'17" severnej geografickej šírky. Obec leží pri sútoku vodného toku Jakubianka s Kolačkovským potokom. Z hľadiska pôdorysno-genetického typu sa obec zaraďuje k dedinám pri hradskej.

Susedné mestá a obce - v severnej časti hraničí obec s katastrálnym územím mesta Stará Ľubovňa (dĺžka hranice 3,8 km), na východe s obcou Chmeľnica (dĺžka 3,5 km), na juhu s obcou Jakubany, s ktorou má najdlhšiu hranicu (6,3 km). Na západe s obcami Kolačkov (v dĺžke 4,4 km) a Hniezdnym (v dĺžke 1,2 km).

Územie patrí do Alpsko – Himalájskej sústavy, leží v podsústave Karpát, v provincii Západné Karpaty. Podľa subprovincií ho zaraďujeme do Vonkajších Západných Karpát, do oblasti

Podhôľno – Magurskej. Nachádza sa na styku dvoch geomorfologických celkov: Spišsko-šarišského medzihoria, ktoré zaberá väčšinu územia obce a Levočských vrchov, ktoré zasahujú do západnej časti obce. Zo Spišsko-šarišského medzihoria sa tu vyskytujú štyri podoblasti: Ľubovnianska kotlina, Hromovec a Jakubianska brázda, z Levočských vrchov sú to dve podoblasti – Levočská vrchovina a Levočská vysočina.

Celková rozloha obce - 1448 ha

Nadmorská výška - nadmorská výška v strede obce je 562 m n.m. Najvyšší vrch Borsučiny má nadmorskú výšku 958 m n.m. Najnižší bod s nadmorskou výškou 541 m n.m. sa nachádza na mieste, kde rieka Jakubianka opúšťa katastrálne územie obce.

Geologická stavba - územie je pomerne jednotvárne. Väčšinu územia reprezentuje vnútrokarpatký paleogén (66-24 mil.rokov). Paleogénne sedimenty podtatranskej skupiny sú zachované v úplnom vrstvovom slede. Začínajú kontinentálnymi sedimentmi, v nadloží s morskými členmi, vyššie s hrubým súvrstvom ílovcov a flyšu. Končia najvyšším, prevažne pieskovcovým súvrstvom. Hutnianske súvrstvie na území zastupujú ílovce a ílosiltovce a zaberajú väčšinu územia obce, najmä jeho centrálnu časť. V severnej časti zasahuje na územie aj zuberecké súvrstvie, ktoré je reprezentované typickým flyšom. Tvoria ho pieskovce a ílovce. Bielopotocké súvrstvie reprezentujú na území obce pieskovce a zaberajú severnú a západnú časť územia.

Klimatické pomery – podľa klimatického členenia územia Slovenskej republiky patrí takmer celé katastrálne územie obce Nová Ľubovňa do mierne teplej oblasti, do vlhkej podoblasti, do mierne teplého okrsku, vlhkého s miernou alebo chladnou zimou, dolinovým charakterom, a západná časť obce do chladnej oblasti, do mierne chladného okrsku.

Priemerná ročná teplota je 6,1 °C. Najteplejším mesiacom je júl, najchladnejším január. Priemerná júlová teplota dosahuje 16,0 °C, januárová okolo -5,3 °C. Priemerný úhrn zrážok počas roka je 700 mm. Najviac zrážok spadne v letných mesiacoch jún, júl a august. Najviac snehových zrážok v decembri, januári a februári. Priemerný počet dní so snehovou pokrývkou je 95 dní. Na území obce prevažuje prúdenie vetra južné a severné, dominuje bezvetrie.

Pôdy – z hľadiska pôdných druhov dominujú na území obce hlinité pôdy, ktoré zaraďujeme k stredne ťažkým pôdam. Zaberajú najmä južnú časť katastrálneho územia. Značné zastúpenie majú aj ílovito-hlinité pôdy, ktoré patria k ťažkým pôdam. Zaberajú oblasti v strednej a južnej časti. V severnej časti územia obce dominujú piesočnato-hlinité pôdy. Len malé oblasti v severnej a západnej časti pokrývajú piesočnaté a hlinito-piesočnaté pôdy.

Vodstvo – územie obce patrí do povodia Baltského mora. Je odvodňované riekou Poprad, ktorá vteká do Dunajca pri Starom Saczi. Jej pravostrannými prítokmi sú Jakubianka, Ľubovnianska, Siglianka a Hrona. Najväčším vodným tokom, ktorý preteká obcou, je Jakubianka, má celkovú dĺžku 21,2 km, z toho na katastrálnom území obce je to 3,3 km. Jej väčším ľavostranným prítokom je Kolačkovský potok s plochou povodia približne 10 km².

Rastlinstvo – v tejto oblasti sa vyznačuje horským charakterom závislým najmä od nadmorskej výšky. Trvalé trávnaté porasty reprezentujú lúky a pasienky. Orná pôda zaberá značnú časť územia obce. Lesné spoločenstvá zaberajú najmä plochy v južnej časti územia v oblasti Borsučiny a v oblasti Kolárovo, na západe v oblasti Hrbka a malé plochy sú aj na severozápade územia. Vzácnnejšie druhy stromov z hľadiska veku a rozmerov sa nachádzajú v Novolubovnianskych kúpeľoch. Ide o pozoruhodné jedince borovice vejmutovej, duba letného, brezy bielej, lipy veľkolistej a malolistej, borovice čiernej. Sú to vzácne stromy, ktoré si vyžadujú náležitú ochranu. Územie obce charakterizuje pomalý až veľmi pomalý vývoj vegetácie. Vegetačné obdobie trvá 120 – 130 dní.

Živočíšstvo – územie obce Nová Ľubovňa sa vyznačuje znakmi stredoeurópskej a najmä západokarpatskej fauny. Rozlišujeme tu niekoľko živočíšnych spoločenstiev. Živočíšne spoločenstvá hôr (lesov) reprezentujú sýkorkovité, brhlíkovité živočíšne spoločenstvá. Živočíšne spoločenstvá polí a lúk obývajú cicavce, plazy, vtáky, chrobáky a živočíšne spoločenstvá ľudských sídlisk (intravilánu) patria tu rôzne druhy cicavcov, vtákov, hmyz, vodné živočíšstvo.

1.2. Analýza demografického stavu obyvateľstva

Vývoj počtu obyvateľov

Dynamika vývoja počtu obyvateľov obce sa menila v závislosti od rôznych činiteľov. Hustota obyvateľov sa neustále zvyšuje a v r. 2001 dosiahla 182 obyv./ km², čo bola 2. najvyššia hustota v rámci okresu, vyššiu hustotu malo iba okresné mesto Stará Ľubovňa. Pôrodnosť v obci, celkový počet narodených detí ročne, sa pohybuje okolo 30 – 40 detí. Pri narodení dominujú zväčša chlapci. Úmrtnosť v obci sa znižuje, čiže celkovo má obec prirodzený prírastok, t.j. počet narodených detí prevyšuje počet zomrelých v danom roku.

Tabuľka 1: Stav pohybu obyvateľstva v obci Nová Ľubovňa v rokoch 1991 – 2012

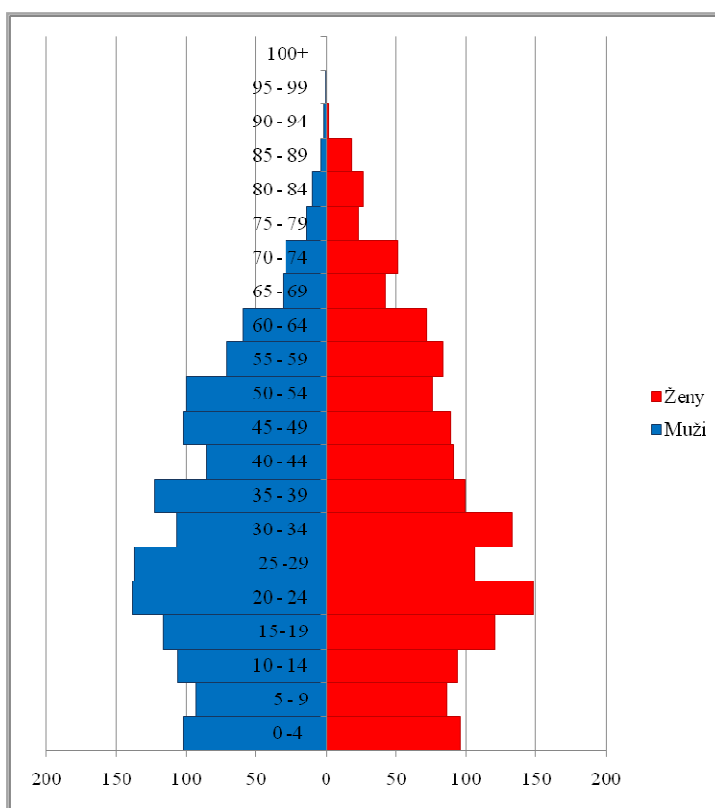
Rok	Narodenie	Prist'ahovanie	Úmrtie	Odst'ahovanie	Rozdiel v roku	Počet obyvateľov K 31.12.
1991	56	34	25	32	+33	2413
1992	58	42	24	45	+31	2444
1993	39	43	13	46	+23	2467
1994	39	12	11	42	-2	2465
1995	36	18	21	25	+8	2473
1996	42	18	10	15	+35	2508
1997	38	38	14	23	+39	2547
1998	35	22	25	26	+6	2553
1999	37	35	21	19	+32	2585
2000	33	25	24	17	+17	2602
2001	35	28	16	11	+36	2638
2002	36	35	20	24	+27	2665
2003	38	40	20	25	+33	2698
2004	31	39	17	20	+33	2731

2005	29	28	15	21	+21	2752
2006	30	20	33	11	+6	2758
2007	20	32	22	26	+4	2762
2008	40	21	28	25	+8	2770
2009	52	45	22	15	+60	2830
2010	51	58	28	32	+49	2879
2011	37	40	17	26	+34	2913
2012	48	28	19	21	+36	2949

Zdroj: <http://www.novalubovna.sk/statistika/>

Tabuľka 2 a Graf 1: Veková štruktúra obyvateľov obce Nová Ľubovňa v roku 2011

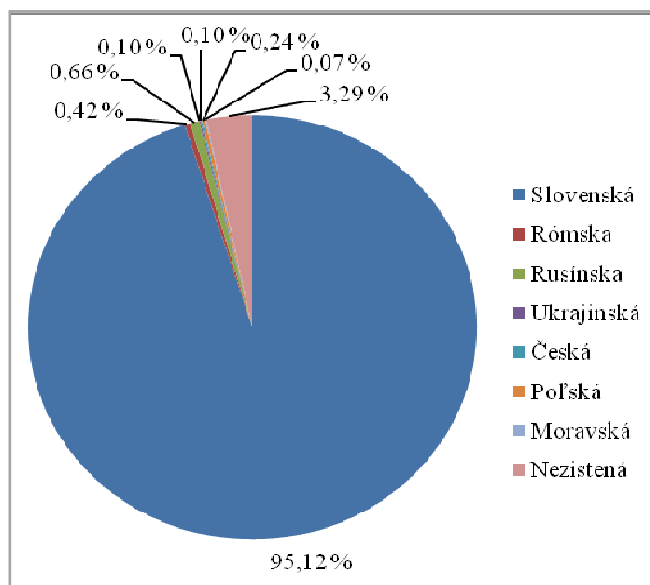
Veková Kategória	Muži	Ženy	Spolu
0 - 4	102	96	198
5 - 9	93	86	179
10 - 14	106	94	200
15- 19	117	121	238
20 - 24	138	148	286
25 -29	137	106	243
30 - 34	107	133	240
35 - 39	123	99	222
40 - 44	85	91	176
45 - 49	102	89	191
50 - 54	100	76	176
55 - 59	71	83	154
60 - 64	60	72	132
65 - 69	31	42	73
70 - 74	29	51	80
75 - 79	14	23	37
80 - 84	10	26	36
85 - 89	4	18	22
90 - 94	2	2	4
95 - 99	1	0	1
100+	0	0	0
Spolu	1432	1456	2888



Zdroj: <http://portal.statistics.sk/files/obce-pohl-vek.pdf>

Tabuľka 3 a Graf 2: Národnostná štruktúra obyvateľov obce Nová Ľubovňa v roku 2011

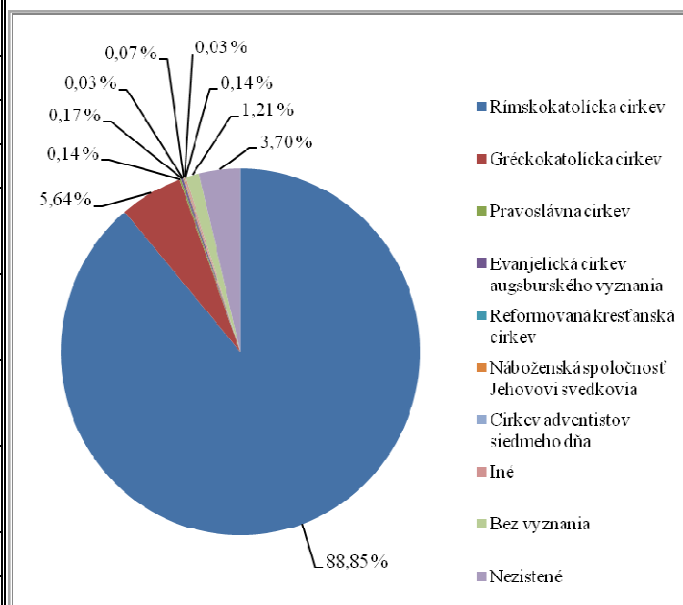
Národnosť	Počet obyvateľov
Slovenská	2747
Rómska	12
Rusínska	19
Ukrajinská	3
Česká	3
Poľská	7
Moravská	2
Nezistená	95
Spolu	2888



Zdroj: <http://portal.statistics.sk/files/obce-narodnost.pdf>

Tabuľka 4 a Graf 3: Štruktúra obyvateľov obce Nová Ľubovňa podľa náboženského vyznania v roku 2011

Náboženské vyznanie	Počet Obyvateľov
Rímskokatolícka cirkev	2566
Gréckokatolícka cirkev	163
Pravoslávna cirkev	4
Evanjelická cirkev augsburského vyznania	5
Reformovaná kresťanská cirkev	1
Náboženská spoločnosť Jehovovi svedkovia	2
Cirkev adventistov siedmeho dňa	1
Iné	4
Bez vyznania	35
Nezistené	107
Spolu	2888



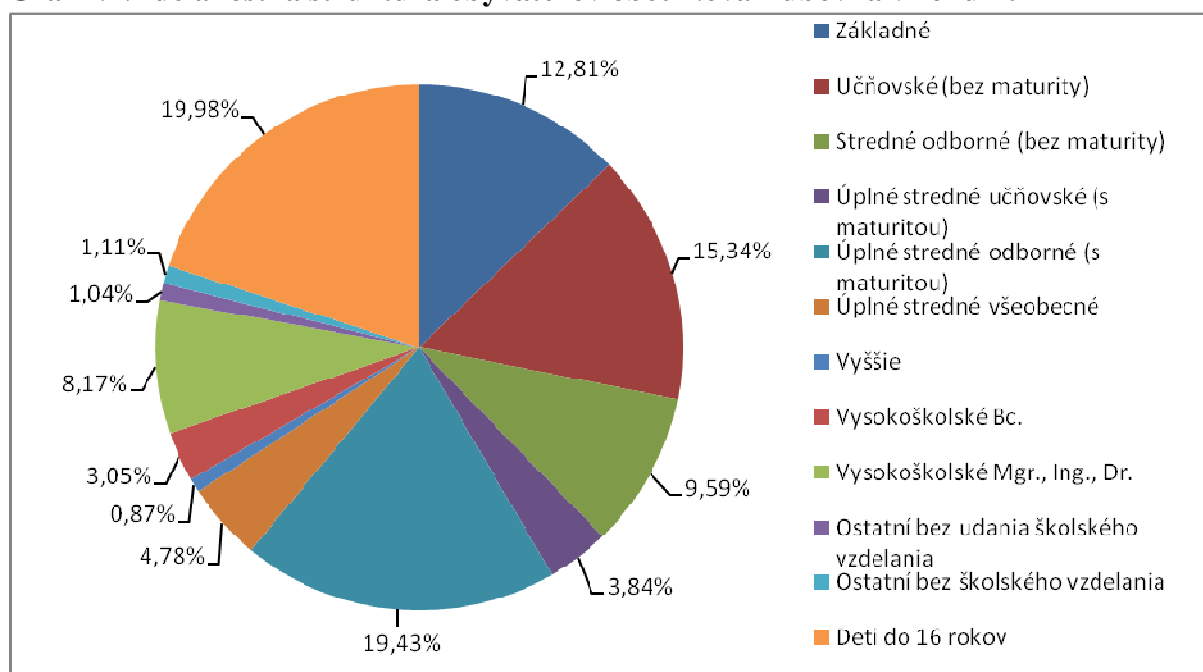
Zdroj: http://portal.statistics.sk/files/obce_v2-nabozenske-vyznanie.pdf

Tabuľka 5: Vzdelanostná štruktúra obyvateľov obce Nová Ľubovňa v roku 2011

Najvyšší skončený stupeň školského vzdelania	Počet obyvateľov
Základné	370
Učňovské (bez maturity)	443
Stredné odborné (bez maturitou)	277
Úplné stredné učňovské (s maturitou)	111
Úplné stredné odborné (s maturitou)	561
Úplné stredné všeobecné	138
Vyššie	25
Vysokoškolské Bc.	88
Vysokoškolské Mgr., Ing., Dr.	236
Ostatní bez udania školského vzdelania	30
Ostatní bez školského vzdelania	32
Deti do 16 rokov	577
Spolu	2 888

Zdroj: <http://portal.statistics.sk/files/obce-v4-vzdelania.pdf>

Graf 4: Vzdelanostná štruktúra obyvateľov obce Nová Ľubovňa v roku 2011



Zdroj: <http://portal.statistics.sk/files/obce-v4-vzdelania.pdf>

Sídlná štruktúra

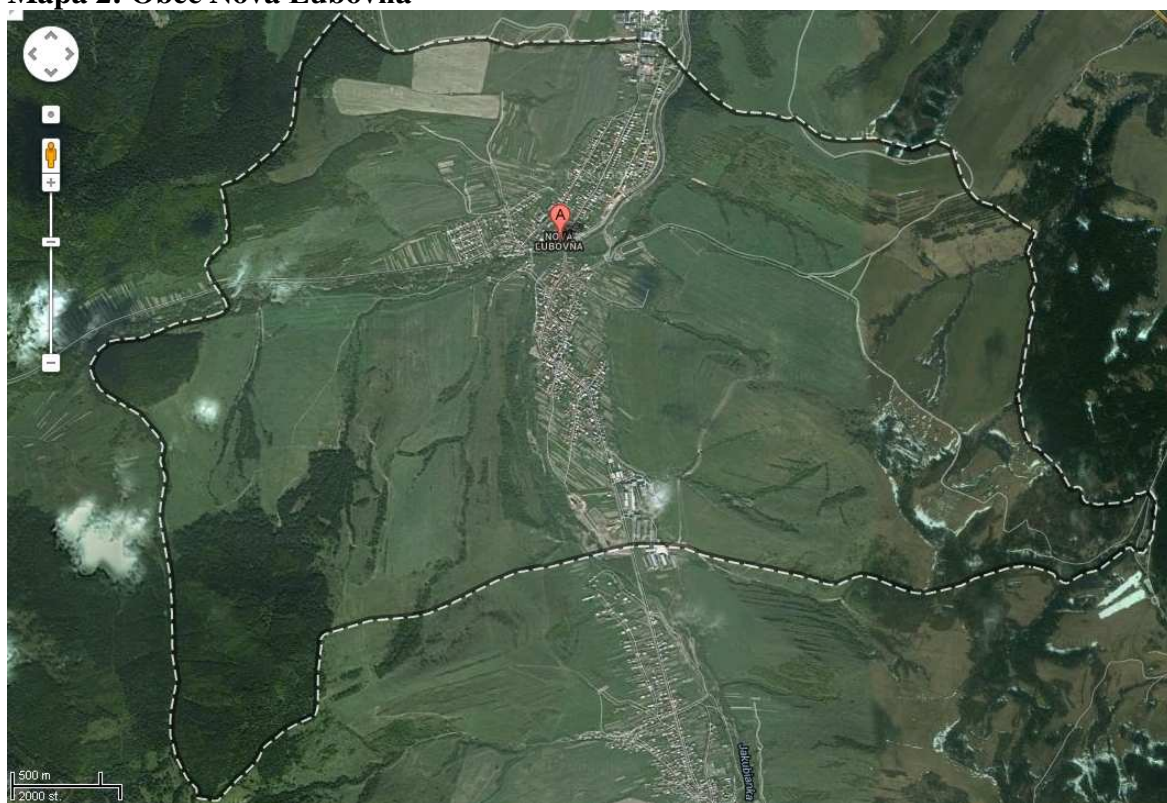
V intraviláne obce (zastavané časti obce) dochádza neustále k priestorovému rastu. Počet domov začal výraznejšie narastať najmä od roku 1921 súčasne s počtom obyvateľov obce. K 31.12.2012 v obci bolo 727 bytov a z toho 64 bytov je vo vlastníctve obce.

Tabuľka 6: Štruktúra bytov na území obce Nová Ľubovňa v roku 2011

Počet bytov spolu	727
Počet domov spolu	652
Z toho bytových domov	7
Počet bytov v bytových domoch	82
z toho počet obecných bytov	64

Zdroj: OÚ Nová Ľubovňa

Mapa 2: Obec Nová Ľubovňa



Zdroj: <http://goo.gl/maps/sg8PB>

1.3. Analýza infraštruktúry

Doprava

Cez Obec Novú Ľubovňu prechádza cesta III. triedy smer Stará Ľubovňa – Jakubany a Kolačkov. Obec vlastní 15 km miestnych komunikácií. Pravidelná autobusová doprava je zabezpečovaná spoločnosťou BUS KARPATY s.r.o. Stará Ľubovňa, smerom na Starú Ľubovňu, Jakubany a Kolačkov.

Vodovodná a kanalizačná sieť

Obec Nová Ľubovňa je pre dodávku pitnej vody napojená na Ľubovniansky vodovod a verejnú kanalizáciu, prevádzkované Podtatranskou vodárenskou spoločnosťou a.s. Poprad, prevádzka Stará Ľubovňa. Hlavný prameň pre zásobovanie pitnou vodou sa nachádza v obci Jakubany, odkiaľ je dopravovaná pitná voda samospádom cez rôzne vodárenské objekty tlakovým potrubím do okolitých obcí a mesta Stará Ľubovňa.

Obec Nová Ľubovňa je odkanalizovaná do ČOV v prevádzke PVPS a.s. Poprad. Na kanalizáciu je napojených cca 98% obyvateľov.

Plynofikácia, vykurovanie, elektrifikácia

Vykurovanie domácnosti je riešené na 98% plynom. Dve percentá tvoria lokálne a elektrické vykurovania domácnosti.

Zásobovanie elektrickou energiou je z hlavného 110 kV rozvodu distribučnej siete Poprad - Stará Ľubovňa - Nová Ľubovňa. Rozvody v regióne sú zabezpečené 22 kV rozvodmi. Obec je napojená zo siedmich transformátorov 22/04 kV. Sieť bola zrekonštruovaná z neizolovaného vzdušného vedenia typu Al Fe na vzdušné káblové vedenie, realizované VSE – distribučná sieť Košice.

1.4. Analýza sociálnej oblasti

Zdravotníctvo

V obci v súčasnosti zdravotnícke služby poskytujú títo poskytovatelia zdravotníckych služieb:

MUDr. Jana Vorobeľová	Praktický lekár pre dospelých
MUDr. Veronika Bobuľská	Pediatrická ambulancia
MUDr. Ľudmila Škvárová	Zubná ambulancia
MUD. František Petřík	Psychiatrická ambulancia

Najbližšie nemocnice sú v Starej Ľubovni , Prešove a Poprade.

Školstvo

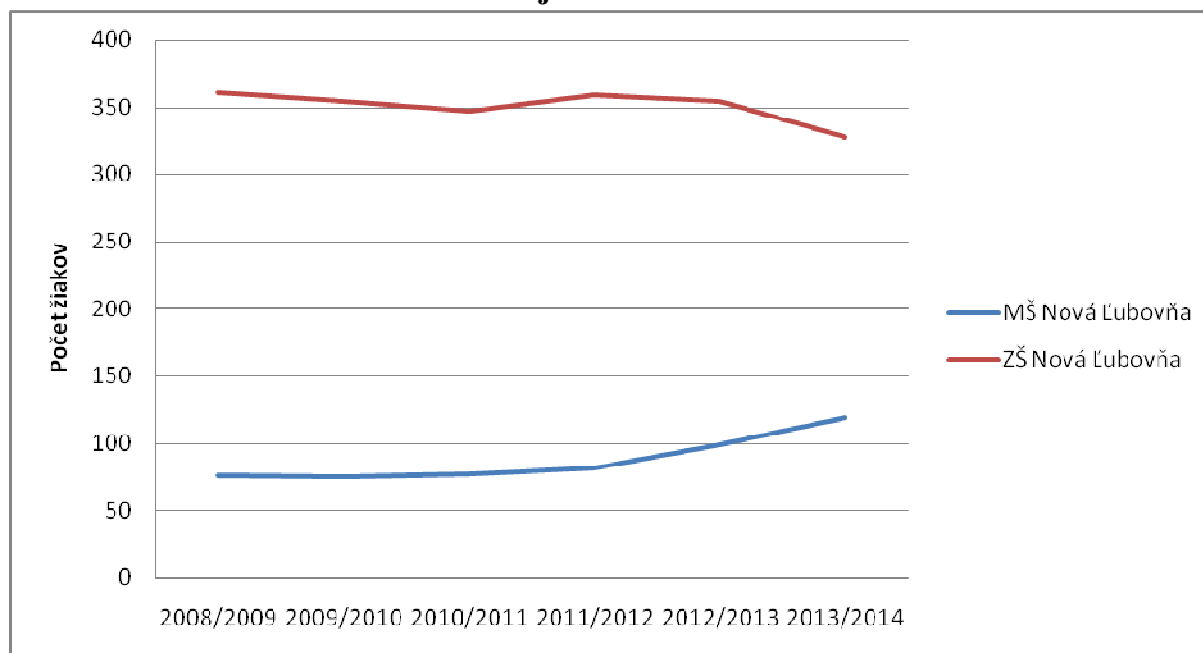
V obci Nová Ľubovňa sa nachádza Základná škola s materskou školou Nová Ľubovňa. Školská jedáleň pri ZŠ, kde sa denne varí strava pre cca 400 stravníkov vrátane dôchodcov. Školská jedáleň pri MŠ, kde sa denne varí strava pre cca 80 stravníkov. Školské stredisko záujmovej činnosti pri ZŠ s MŠ, Školský klub detí.

Tabuľka 7 : Počet žiakov v ZŠ s MŠ Nová Ľubovňa

Školské zariadenie	2008/2009	2009/2010	2010/2011	2011/2012	2012/2013	2013/2014
MŠ Nová Ľubovňa	76	75	77	81	99	119
ZŠ Nová Ľubovňa	361	355	347	359	355	328

Zdroj: ZŠ s MŠ Nová Ľubovňa

Graf 5: Počet žiakov v ZŠ a MŠ v Novej Ľubovni od šk. roku 2008/2009 do 2013/2014



Zdroj: ZŠ s MŠ Nová Ľubovňa

Tabuľka 8: Počet žiakov navštevujúcich ostatné školské zariadenia v šk. roku 2012/2013

Škola	Počet žiakov v škole		
	Celkom za školu	ŠKD	ŠSZČ
ZŠ Nová Ľubovňa	355	34	344

Zdroj: ZŠ s MŠ Nová Ľubovňa

Sociálne služby

Sociálne služby sú obyvateľom obce poskytované formou poskytovateľov ADOS - Humanitarian, n.o., Stará Ľubovňa, Šias, s.r.o. Stará Ľubovňa, charitných služieb a samosprávou. V obci nemáme samostatné sociálne zariadenie, no Spišská katolícka charita realizuje výstavbou zariadenia s názvom Dom Charitas Sv. Jána almužníka – jedná sa o zariadenie rodinného typu určené k bývaniu osôb s mentálnym a telesným postihnutím so schopnosťou viesť, pri základnom usmernení, samostatný plnohodnotný život.

Sociálne služby taktiež poskytuje aj samotná obec formou opatrovateľskej služby. V roku 2009 sa zmenil systém poskytovania tejto sociálnej služby uplatňovaním zákona č. 448/2008 Z. z. o sociálnych službách. Opatrovateľskú službu zabezpečuje Obecný úrad Nová Ľubovňa prostredníctvom opatrovateľiek pre občanov s ťažkým zdravotným postihnutím alebo s nepriaznivým zdravotným stavom odkázaným na pomoc inej osoby v oblasti sebaobslužných úkonov, úkonov starostlivosti o svoju domácnosť a pri základných sociálnych aktivitách.

Pri obecnom úrade pre pomoc občanov s ťažkým zdravotným postihnutím alebo s nepriaznivým zdravotným stavom pôsobia 2 sociálne opatrovateľky.

Sociálna analýza je bližšie spracovaná v komunitnom pláne sociálnych služieb, ktorý je prílohou PHaSR obce Nová Ľubovňa

Trh práce - zamestnanosť

V oblasti nezamestnanosti došlo v obci Nová Ľubovňa v roku 2008 k výraznejším zmenám oproti roku 2007. Z globálneho hľadiska celkový počet uchádzačov o zamestnanie (UoZ), evidovaných na ÚPSVaR zaznamenal každoročný nárast. V roku 2009 je evidentný nárast počtu evidovaných nezamestnaných (168). Uvedenú skutočnosť dokumentuje Tabuľka 9.

Tabuľka 9: Počet uchádzačov o zamestnanie z obce Nová Ľubovňa od roku 2007 do 2013

Nezamestnanosť	k 31.12. 2007	k 31.12. 2008	k 31.12. 2009	k 31.12. 2010	k 31.12. 2011	k 31.12. 2012	k 30.06. 2013
UoZ (počet)	72	99	168	163	164	173	180

Zdroj: UPSVaR

Aj napriek skutočnosti, že nedošlo k poklesu nezamestnanosti, jednoznačne to poukazuje na nevyhnutnosť venovať zvýšenú pozornosť predovšetkým dlhodobo nezamestnaným a mladým uchádzačom o zamestnanie.

Poukazuje to na potrebu riešiť problematiku nezamestnanosti v obci Nová Ľubovňa systematicky, prioritne tvorbou vhodných pracovných príležitostí priamo v obci, resp. v blízkom okolí.

Inštitúcie a obchodná sieť

Na území obce sídli matričný úrad, ktorý zabezpečuje matričné služby pre okolité obce (Jakubany a Kolačkov). Matričný úrad spadá pod pôsobnosť Obvodného úradu Stará Ľubovňa.

Obec Nová Ľubovňa na výkon štátnej správy v oblasti stavebného poriadku spadá pod spoločný stavebný úrad Stará Ľubovňa. Regionálny školský úrad sídli v obci Hniezdne.

Regionálny rozvoj je inštitucionálne zabezpečený prostredníctvom Ľubovnianskeho regionálneho združenia miest a obcí Starej Ľubovne. Ľubovnianske regionálne združenie miest a obcí je záujmovým združením právnických osôb, ktorými sú všetky mestá a obce okresu Stará Ľubovňa (mestá Stará Ľubovňa a Podolíneec a 42 obcí).

Maloobchod má zastúpené všetky dôležité sortimenty. Pôsobia tu reťazce - COOP Jednota, AGROMILK a CBA cez svoje minimarkety. Dostupnosť hypermarketov je v Starej Ľubovni (3 km).

Kultúra a šport

Obec Nová Ľubovňa disponuje kultúrnym domom, kde sa usporadúva väčšina kultúrnych podujatí. Kultúrne a športové podujatia sú dopredu publikované v elektronickej forme na stránke obce, miestnym rozhlasom a na informačným tabuliach (www.novalubovna.sk). V obci pôsobia rôzne kultúrne a športové kluby.

V obci sa nachádza Kostol sv. Jána Evanjelistu, s freskou v hlavnej lodi s názvom „Žena a drak“. V katastrálnom území obce sa nachádza hotel Sorea v Novolubovnianskych kúpeľoch, nachádzajú sa tu tiež turistické ubytovne, penzióny, ktoré zabezpečujú ubytovanie pre turistov. V okolí obce sa nachádza viacero atrakcií vhodných na cestovný ruch - lyžiarske stredisko Ľubovnianske kúpele, Ľubovniansky hrad, Kúpele Vyšné Ružbachy, Litmanová, Nestville Park Hniezdne.

Najväčším športovým miestom je futbalové ihrisko. Základná škola s materskou školou v Novej Ľubovni disponuje telocvičňou a ihriskom v priestoroch školy, ktoré sa v zimnom období využíva ako klzisko. V obci sú dve detské ihriská s pieskoviskami.

Nezastupiteľnú úlohu tu majú aj občianske združenia ako sú Dobrovoľný hasičský zbor, Miestny spolok Slovenského červeného kríža, Klub dôchodcov, eRko – Hnutie kresťanských spoločenstiev detí, Miestna organizácia Slovenského zväzu včelárov, Farská charita, Miestna organizácia protifašistických bojovníkov, Poľovnícky zväz a športový klub.

Goralským tradíciám sa venuje detský folklórny súbor, ženská folklórna skupina a mužská folklórna skupina Taľár, ľudová hudba Pastrnoci, goralská hudba Bratia Jendrichovskí a bratia Alexanderčikovci.

Životné prostredie

Potok Jakubianka, ktorý preteká obcou je z hľadiska znečistenia zaradený do IV. triedy. Je kontaminovaný odpadovou vodou. Vodovodom PVPS Poprad je obec zásobovaná pitnou vodou. Obec je napojená na verejnú kanalizáciu, ktorú prevádzkuje PVPS Poprad.

V obci je zavedený separovaný zber odpadov a sú vybudované dve kompostoviska.

Tabuľka 10: Množstvo likvidovaného odpadu v obci Nová Ľubovňa

Kat. číslo	Názov odpadu	Rok 2009(t)	Rok 2010 (t)	Rok 2011(t)	Rok 2012(t)	k 30.6. 2013 (t)
20 01 02	Sklo	35,37	35,15	28,64	33,60	14,50
20 01 23	Vyradené zariadenia obsahujúce chlórfluórované uhl'ovodíky			0,05	1,43	
20 01 35	Vyradené elektrické a elektronické zariadenia iné ako uvedené v 20 01 21 a 20 01 23, obsahujúce nebezpečné časti N	0,93	0,46	0,28		
20 01 39	Plasty	8,78	14,03	11,27	8,10	4,28
20 02 01	Biologicky rozložiteľný odpad	26,00	10,00	17,70	13,55	3,23
20 03 01	Zmesový komunálny odpad	278,79	320,88	271,19	255,82	96,86
20 03 07	Objemný odpad	4,83	16,60	31,32	12,97	13,87

Zdroj: OÚ Nová Ľubovňa

2. Analýza väzieb strategických dokumentov v oblasti regionálneho rozvoja na území obce

PHSR je vypracovaný v súlade so strategickými dokumentmi obce – s územný plánom, komunitným plánom a v súlade s programovým rozpočtom. Dokument korešponduje s PHSR Prešovského kraja, kde je zahrnutý rozvoj regiónu okolo našej obce v oblasti cestovného ruchu a priemyselného rozvoja.

PHSR je prejednávaný zastupiteľstvom pravidelne raz ročne a jeho aktualizácia zabezpečuje reakciu na konkrétne podmienky vývoja.

3. Potenciál rozvoja obce

Obec Nová Ľubovňa svoj rozvoj plánuje využiť nasledovný potenciál:

- blízkosť a dostupnosť okresného mesta Stará Ľubovňa,
- skutočnosť, že obec je členom Ľubovnianskeho regionálneho združenia miest a obcí Stará Ľubovňa s cca 53 tis. obyvateľmi,
- potenciál rozvoja cestovného ruchu využitím regiónu Novoľubovnianskych kúpeľov,
- ľudský potenciál

4. Hlavné smery rozvoja obce

Hlavné smery rozvoja obce sú:-

- zabezpečenie stabilizácie počtu obyvateľov zlepšením podmienok bývania a zamestnania
 - stabilizácia počtu obyvateľov
 - zmeniť pomer medzi veľmi výraznou emigráciou obyvateľov a malou imigráciou
- zlepšenie ekonomických podmienok obyvateľstva
 - zníženie nezamestnanosti zlepšením podnikateľského prostredia, ktoré ovplyvňuje samospráva
 - cieľavedomé a sofistikované propagovaním podmienok na podnikanie v obci
- rozvoj cestovného ruchu založený na využití Novoľubovnianskych kúpeľov
- zabezpečenie nových lokalít pre bývanie
 - v nových lokalitách v zmysle územného plánu

5. Financovanie PHSR

Financovanie PHSR je viaczdrojové. Aktivity majú uvedený možný (predpokladaný) zdroj financovania a to z programového rozpočtu obce (č.1 s názvom Manažment, kontrola, administratíva), projektov EÚ (financie EU, štátneho rozpočtu, vlastné zdroje), grantov alebo

súkromných zdrojov. Napĺňanie PHSR je premietané finančne, časovo a ukazovateľmi v programovom rozpočte obce .

6. Programová časť PHSR

Programová časť PHSR je súčasťou príloh, kde sú v jednotlivých programoch rozpracované opatrenia a aktivity.

7. Monitoring programovej časti PHSR

Monitoring plnenia PHSR sa vykonáva minimálne raz ročne na zastupiteľstve pri prejednávaní plnenia PHSR a jeho aktualizácii programovej časti.

Monitoring sa vykonáva na niekoľkých úrovniach:

1. jednotlivé komisie pôsobiace pri OZ monitorujú plnenie aktivít na zasadnutiach komisií (september – november kalendárneho roka),
2. manažment obce a poslanci OZ pri príprave aktualizácie PHSR (november – december kalendárneho roka),
3. v súčasnosti monitoring bude zabezpečený aj monitoringom programu č.1 programového rozpočtu v zmysle zákona o rozpočtových pravidlách.

8. Záver

PHSR si vyžaduje veľkú koordináciu a kooperáciu všetkých aktérov rozvoja obce. Ďakujeme všetkým, ktorí sa na príprave, realizácii a monitorovaní PHSR podieľali a podieľajú sa na rozvoji obce .

9. Prílohy

SWOT analýzy

Odpadové hospodárstvo

Slabé stránky

- Nezodpovedný prístup občanov k separácii komunálnych odpadov
- Malá uvedomelosť občanov pri likvidácii komunálnych odpadov, hlavne zo záhrad
- Malá uvedomelosť občanov pri likvidácii stavebných odpadov, vznikajúcich pri stavebných úpravách domov a bytov
- Nízka podpora škôl pri separovaní a následnej likvidácii odpadu (sekundárny vplyv na rodinu),
- Nestláčanie PET fliaš pri vhození do odpadových vriec
- Vyberanie z kontajnerov neprispôsobivými spoluobčanmi, neporiadok pri nádobách

Silné stránky

- Zverejnenie kalendára zberu odpadov na stránke obce
- Pravidelná informovanosť občanov prostredníctvom webovej stránky a miestneho rozhlasu
- Zberné nádoby E – Boxy v obci, školách (zber drobného elektroodpadu, batérií a akumulátorov)
- Poskytnuté finančné prostriedky za vyseparovaný odpad z recyklačného fondu
- Zvyšovanie množstva vyseparovaných zložiek komunálneho odpadu občanmi obce
- Zber papiera ZŠ s MŠ zabezpečujúcou súťaživosť tried
- Zber hliníkových viečok z výrobkov SABI žiakmi školy – zabezpečenie súťaživosti detí
- Zapájanie sa škôl do projektov podporujúcich ochranu ŽP (deň zeme, environmentálna výchova)

Ohrozenia

- Neochota občanov
- Neochota spolupráce iných subjektov pri ochrane ŽP a nakladaní s odpadmi
- Vandalizmus

Príležitosti

- Minimalizácia množstva zmesového komunálneho odpadu a objemového odpadu prostredníctvom pravidelnej informovanosti
- Tlak legislatívy
- Nové výberové konanie firmy, ktorej predmetom je poskytovanie služieb pre obec v oblasti nakladania s odpadom
- Možnosti využitia finančných prostriedkov z fondov EU
- Záujem firiem o pôsobenie v PP, ktoré z organickej hmoty budú vyrábať elektrickú energiu

Ochrana prírody, krajiny a ovzdušia

Slabé stránky

- Spaľovanie BRO na záhradách
- Spaľovanie plastov, obuvi v kotloch rodinných domov
- Voľne pohodený odpad v prírode
- Chýbajúce lesné chodníky, existujúce chodníky sú udržiavané len čiastočne, chýbajúce turistické označenie

Silné stránky

- Pravidelná starostlivosť o obecnú zeleň
- Protipovodňová ochrana
- Záujem detí o environmentálne problémy
- Záujem samosprávy riešiť environmentálne problémy
- Revitalizácia centra obce
- Zdroj prírodných minerálnych vôd

Ohrozenia

- Povodne
- Ľahostajnosť zo strany občanov

Príležitosti

- Zníženie počtu voľne pohodeného odpadu prostredníctvom projektu podporeného z grantového programu obce
- Úprava plôch v Novolubovnianskych kúpeľoch využívaných na rekreáciu prostredníctvom projektov
- Strategické zámery obce v oblasti rozširovania a skvalitňovania zón obecnej rekreácie a oddychu

Veterinárna oblasť

Slabé stránky

- Túlavé psy
- Hlučnosť psov
- Psie exkrementy

Príležitosti

- Osveta
- Represia pri nezodpovednom prístupe k zvieratám
- Dohoda s firmami zabezpečujúcim odchyt zvierat

Informačné kanály

Internetová stránka obce www.novalubovna.sk

Silné stránky

- Aktuálnosť
- Široká dostupnosť
- Neobmedzený priestor
- Možnosť archivácie dokumentov

- Sieťové prepojenie s inými webovými stránkami - rozšírený výber informácií
- Nízke náklady na prevádzku

Slabé stránky

- Len čiastočné splňanie štandardov IS
- Zdlhavosť pri aktualizácii informácií

Príležitosti

- Neustály vzostup užívateľov internetu na Slovensku
- Nový redakčný systém webovej stránky
- Propagačné zosieťovanie s príbuznými webstránkami
- Vytvoriť efektívny systém komunikácie so zdrojmi príspevkov
- Rozmach internetových médií a ich možnosti
- Využitie sociálnych sietí
- Informačný kiosk

Ohrozenia

- Rozdiely v prístupe k internetu (hlavne starší občania)
- Technické zlyhanie
- Nedostatok financií a personálu
- Neustále zvyšovanie technicko - personálnej zaťaženia

Informačné tabule v obci

Silné stránky

- Dobrá prístupnosť pre každého občana aj návštevníka obce
- Tradícia, zvyk, obľúbenosť
- Jednotný systém poskytovania informácií
- Nízke náklady na prevádzku
- Bezbariérový prístup

Slabé stránky

- Obmedzený priestor na zverejnenie informácií
- Nevhodné pre rýchlu a okamžitú aktualizáciu
- Nevhodné pre rozsiahle dokumenty
- Tabule vyžadujú fyzickú prítomnosť prijímateľa informácie
- Neadekvátnosť veľkosti písma obsahu

Príležitosti

- Jednotný grafický systém na všetkých tabuliach
- Získať nové lokality na umiestnenie infokanálov
- Pri dôležitých informáciách uverejniť odkaz na ostatné infokanály

Ohrozenia

- Možnosť poškodenia vandalmi

Osobné stretnutia predstaviteľov samosprávy s občanmi

Silné stránky

- Priamy kontakt oboch strán – okamžitá spätná väzba

- Budovanie vzájomnej dôvery
- Vzájomné inšpiratívne obohatenie sa

Slabé stránky

- Bezbariérový prístup
- Pracovná zaťaženosť
- Chýba ponuka tém na stretnutia
- Časová náročnosť
- Jednotvárnosť ponuky zo strany úradu
- Nízka atraktívnosť stretnutí

Príležitosti

- Zabezpečiť komunikačný tréning pre zamestnancov samosprávy
- Získať podnety od občanov
- Nové moderné technológie

Ohrozenia

- Pracovná zaťaženosť predstaviteľov samosprávy
- Zahľtenie samosprávy informáciami a problémami verejnosti

Propagačné materiály

Silné stránky

- Silná komunikačná výpoveď
- Cielená komunikácia s cieľovou skupinou
- Viacjazyčnosť niektorých publikácií
- Adresnosť doručenia
- Zmapované potreby propagačných materiálov

Slabé stránky

- Pomerne vysoké náklady
- Nie vždy aktuálne
- Nedostatok propagačných materiálov
- Nevyužitie finančných zdrojov z EÚ

Príležitosti

- Angažovať schopných ľudí, ktorí by realizovali propagačné aktivity
- Využívať ponuky trhu
- Efektívne aktualizovať starý materiál na nový
- Pravidelne hodnotiť spätnú väzbu od príjemcov komunikácie
- Eurofondy, granty

Ohrozenia

- Neaktuálnosť niektorých materiálov
- Nevyužitie možnosti na propagáciu
- Nedostatok zdrojov z EÚ

Šport

Silné stránky

- Ihrisko s umelou trávou

- Existencia športových klubov
- Pravidelné športové aktivity
- Dobrá cezhraničná spolupráca

Slabé stránky

- Chýbajú športoviská pre novodobé (moderné) športy
- Chýbajúce dopravné ihrisko
- Chodníky a trasy zdravia
- Chýbajúce turistické a náučné chodníky
- Chýbajúca cyklistická dráha
- Neexistencia značených cyklotrás

Príležitosti

- Koncepcia rozvoja športu v SR
- Eurofondy
- Tenisové kurty
- Ľadová plocha – klzisko
- Cyklistická dráha, turistické a náučné chodníky
- Participácia privátneho sektora na rozvoji športu

Ohrozenia

- Úmyselné poškodzovanie existujúcich športovísk
- Nedostatok zdrojov

Kultúra

Silné stránky

- Existencia záujmových umeleckých telies a skupín
- Záujem občanov o kultúrne dianie
- Existencia cezhraničnej spolupráce
- Existencia obecnej knižnice

Slabé stránky

- Nedostatočné vybavenie sály kultúrneho domu (technické vybavenie osvetlenie, ozvučenie, oponová technika, bezbariérovosť, klimatizácia)

Príležitosti

- Eurofondy
- Grantový program obce Nová Lubovňa
- Vydávanie školských a obecných novín a časopisov
- Vybudovanie kultúrneho stánku - anfiteátra

Ohrozenia

- Strata záujmu našich občanov o kultúrne dianie v obci
- nedostatok zdrojov

Doprava

Silné stránky:

- Nové parkoviská v centre obce :
- parkovisko pri OÚ
- parkoviska pred bytovými domami BD1 – BD4
- Dobudovanie miestnych komunikácií

Slabé stránky:

- Chýbajúca koncepcia statickej a dynamickej dopravy obce
- Zlý technický stav chodníkov na hlavnej ceste
- Obec nemá dobudované komunikácie za školou a za Barborou

Občianska vybavenosť

Silné stránky

- Vybudované IS s možnosťou napojenia
- Zrealizované stavby projektu „Čistá rieka Poprad
- Rozpracovaný územný plán obce

Slabé stránky

- Chýba amfiteáter mimo obytné zóny
- Nedostatočný počet zdravotníckych zariadení – ordinácií
- Nepomenovanie ulíc a ich označenie

Protipovodňová ochrana

Silné stránky

- Upravený extravilán obce – realizácia I. realizačného projektu: Program revitalizácie krajiny a integrovaného manažmentu povodí SR
- Pripravený projekt rekonštrukcie centrálnej zóny obce
- Zachytávanie vody prehrádzkami v rámci projektu protipovodňových opatrení

Slabé stránky

- Erozívna činnosť Jakubianky - potoka v centre obce , nevyhovujúca úprava potoka

Cestovný ruch

Silné stránky

- Klimatické podmienky vhodné na rekreačné účely
- Vhodná geografická poloha
- Existencia lyžiarskych stredísk- Novoľubovnianske kúpele,
- Existencia MTZ cestovného ruchu: telocvične, futbalového ihriska, malých ihrísk
- Rôznorodé a v prevažnej miere zachované prírodné prostredie s mnohorakosťou prírodných krás
- Zachované ľudové umenie a tradície

- Primárna ponuka vytvára vhodné podmienky pre rozvoj turistiky, agroturistiky, cykloturistiky, jazdectva, lyžovania a ďalších športových činností, vhodné sú podmienky pre poľovníctvo a rybolov
- Krajovo typická gastronómia
- Srdeční a priateľskí obyvatelia
- Dobrá dostupnosť regiónu (železničná doprava, cestná doprava, letecká doprava letisko cca 55 km PP a 100 km KE)
- Dostatok nevyužitých nehnuteľností vhodných na investovanie v regióne
- Veľmi dobre podmienky pre horský zimný a letný turizmus
- Existencia záujmových združení podporujúcich jednotlivé formy CR

Slabé stránky

- Webstránka nemá iné jazykové mutácie
- Absencia atrakcií v regióne a meste
- Nedostatočná propagácia obce a regiónu
- Slabo rozvinutá agroturistika
- Chýbajúce cyklotrasy v obci a okolí
- Nie sú vytvorené vhodné podmienky na letné vodné športy
- Nedostatočné značenie zaujímavosti a atrakcií
- Neexistuje databáza záujemcov o poskytovanie služieb CR

Príležitosti

- Alternatívne formy turistiky s využitím individuálneho ubytovania v súkromí
- Masovejšie výmenné turistické pobyty v spolupráci so susednými regiónmi
- Zvýšenie účinnosti programov podpory rozvoja cestovného ruchu a malého a stredného podnikania
- Možnosť získať finančné prostriedky na podporu rozvoja cestovného ruchu od EÚ s podporou štátu prostredníctvom projektov a grantových programov
- Dobré podmienky pre investovanie
- Modernizácia železničnej siete a modernizácia letísk v KE a PP
- Jazykové mutácie webu
- Centrálné budovanie informačnej a komunikačnej siete, ktorá umožní zapojenie regiónov do EÚ
- Dobudovanie medzinárodnej cyklotrasy
- Vzdelávanie záujemcov o poskytovanie služieb CR
- Vytvorenie výstavy histórie obce v priestoroch obecného úradu
- Otváracie hodiny a sprievodca v kostole

Ohrozenia

- Nízka motivácia a aktivita obyvateľov
- Strata existujúcich trhov a klientov
- Strata presvedčenia, že turistika môže regiónu pomôcť
- Nebezpečenstvo úpadku záujmu o turistiku v dôsledku objektívnych príčin (klíma, bezpečnosť, konkurencia)
- V dôsledku silnej konkurencie iných regiónov je možnosť presadenia sa na trhu veľmi ťažká

- Pokles domácej klientely ako dôsledok vysokej nezamestnanosti, nízkych reálnych príjmov, rastúcej intenzity cestovania do zahraničia a vysokých cien služieb na domácom trhu cestovnom ruchu
- Zmena záujmu turistov
- Nezáujem nových turistov o náš región
- Návyky a zotrvačnosť myslenia ľudí
- Nedostatok investičného kapitálu a vlastných zdrojov
- Vysoká finančná záťažnosť a administratívne bariéry obmedzujúce rozvoj podnikania
- Vysoká konkurencia na domácom a zahraničnom trhu
- Nedodržanie zmlúv zo strany investora
- Neprispôsobiví občania

Komunitný plán

Komunitný plán je dokument vo formáte PDF ako príloha k dokumentu.

Zoznam splnených opatrení

Splnené aktivity v rokoch 2007 – 2013

1. Dobudovanie kanalizačnej siete
2. Dostavba nájomných bytov BD1 – BD4
3. Rekonštrukcia telocvične a ZŠ v Novej Ľubovni
4. Rekonštrukcia strechy ZŠ v Novej Ľubovni
5. Rekonštrukcia kotolne pri ZŠ s MŠ v Novej Ľubovni
6. Rekonštrukcia miestnej komunikácie k IBV Jakubianka
7. Rekonštrukcia miestnych komunikácií
8. Úprava hrádze popri potoku Jakubianka
9. Vybudovanie detského ihriska v zadnej časti obce
10. Vybudovanie detského ihriska pri BD4
11. Rekonštrukcia chodníkov
12. Vybudovanie stravovacieho zariadenia – v zariadení školy pre dôchodcov
13. Vybudovanie kompostoviska v obci
14. Rozšírenie komodít separovaného zberu
15. Zriadenie izby ľudových tradícií
16. Oprava chodníkov horná časť obce
17. Oprava miestnych komunikácií v obce
18. Rekonštrukcia priestorov Hasičskej zbrojnice
19. Modernizácia techniky OHZ – nové hasičské auto, ošatenie, oprava vozidla Karosa
20. Modernizácia klubu dôchodcov – farského klubu a klubu mamičiek
21. Rekonštrukcia dielni pri ZŠ na MŠ
22. Nákup zariadenia a inventáru pre MŠ pri budove ZŠ
23. Oprava zdravotníckej a vodovodu v ZŠ
24. Vybudovanie parkoviska pri ZŠ s MŠ
25. Práce pri živicinej úprave cesty na školskej ulici
26. Práce pri živicinej úprave cesty IBV Kolačkov, Tehelňa
27. Práce pri živicinej úprave cesty na cintorín v NL
28. Práce pri odvodnení družiny pri ZŠ s MŠ
29. Rekonštrukcia starých sociálnych zariadení MŠ – budova pri kostole
30. Výmena okien MŠ – budova pri kostole
31. Vybudovanie nového multifunkčného ihriska pri škole
32. Vybudovanie kamerového systému
33. Oprava kanálov v obci – pri Dronzekovcov, Hudák, cesta do tehelne,
34. Realizácia protipovodňových opatrení – realizácia I. realizačného projektu:
Program revitalizácie krajiny
35. Skvalitnenie opatrovateľskej služby
36. Zmodernizovanie budovy obecného úradu
37. Odstránenie budovy Sypanec
38. Úprava priestranstva po odstránení budovy Sypanca
39. Realizácia oplotenia futbalového ihriska
40. Rekonštrukcia priestorov zdravotného strediska – úprava kotolne
41. Zrealizovaná oprava strechy knižnice
42. Realizácia malého pódia na futbalovom ihrisku
43. Oprava sociálnych zariadení a šatni na futbalovom ihrisku
44. Zakúpenie kancelárskeho kontajnera pre potreby futbalového ihriska

45. Výmena okien v budove Obecného úradu
46. Povodňové záchranné práce pri povodniach roku 2010 a roku 2011
47. Oprava chodníka v dolnej časti obce od č. 1 – 29
48. Kúpa pozemku a domu č. 128 pri obecnom úrade
49. Modernizácia budovy obecného úradu – úprava schodiska a vstupných priestorov
50. Náter strechy na budove zdravotného strediska, obecného úradu a futbalového ihriska
51. Pravidelná aktualizácia obecných informačných tabúlí a internetovej stránky
52. Podporovať aktivizáciu obecných umeleckých talentov
53. Aktualizácia územného plánu obce
54. Skvalitnenie opatrovateľskej služby
55. Zrekonštruovanie vstupu na cintorín, vybudovanie informačných tabúlí,
56. Aktualizácia virtuálneho cintorína na stránke obce
57. Chodník k družine pri ZŠ s MŠ pre dôchodcov pri výdaji obedov
58. Oplotenie pri novej budove MŠ pri ZŠ s MŠ
59. Výsadba nových stromčekov pri vstupe do obce zo SL
60. Úprava prostredia pred budovou COOP Jednota v hornej časti obce
61. Dopravné značenie v obci

Zmeny a doplnky

Aktualizácia Programu hospodárskeho a sociálneho rozvoja obce Nová Ľubovňa je predkladaná na zasadanie Obecného zastupiteľstva v Novej Ľubovni dňa 13.12.2013.